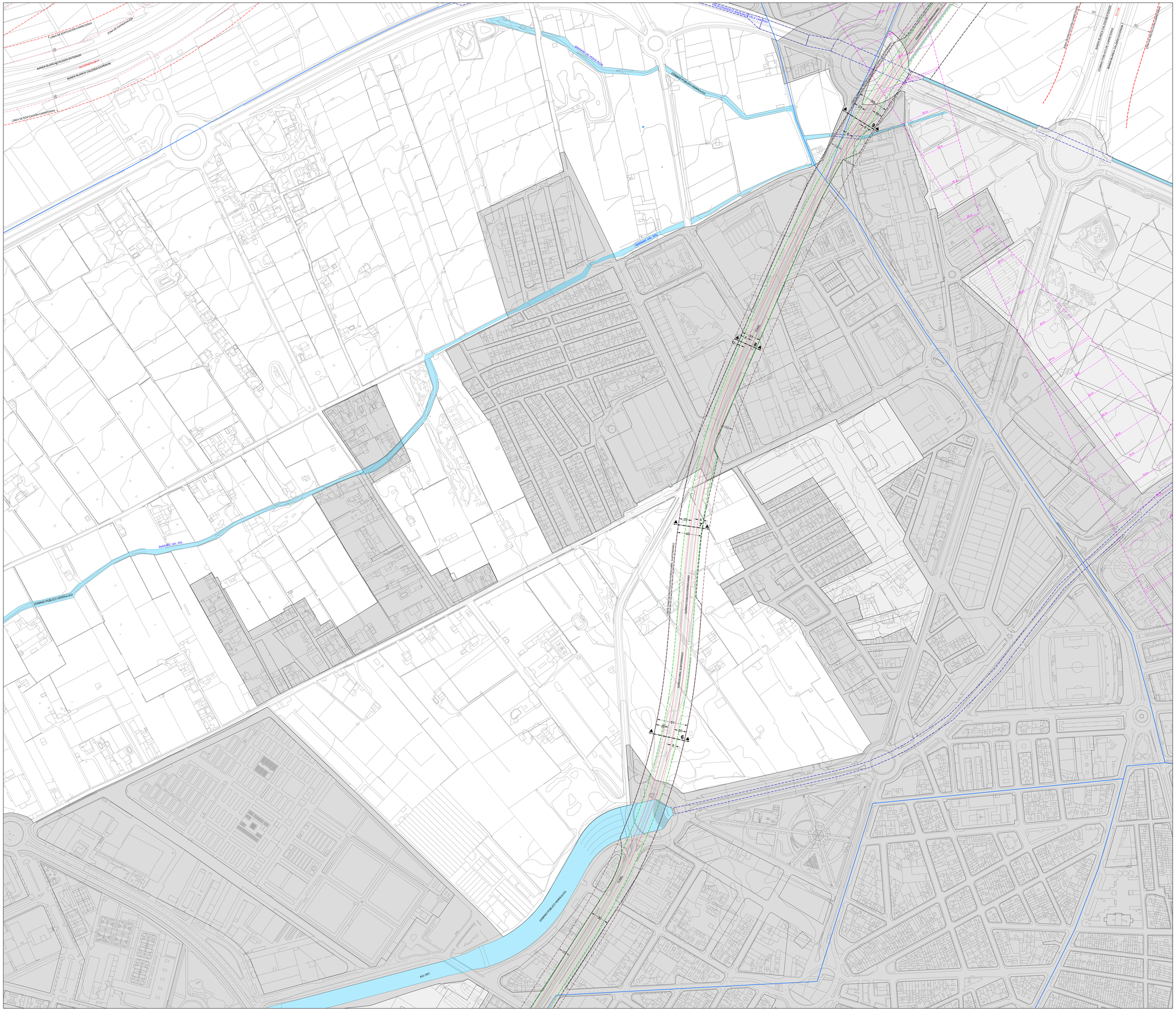

AFECCIONES

COSTAS

- RIBERA DEL MAR
- RIBERA DEL MAR PROBABLE
- DOMINIO PÚBLICO
- SERVIDUMBRE TRÁNSITO
- SERVIDUMBRE TRÁNSITO PROBABLE
- SERVIDUMBRE PROTECCIÓN
- SERVIDUMBRE PROTECCIÓN PROBABLE
- INFLUENCIA
- INFLUENCIA PROBABLE
- RED DE SANEAMIENTO
- CAMINOS EXISTENTES
- VIAL URBANIZADO
- VIALES DE ACCESO EXISTENTES

CARRETERAS

- ZONA DE AFECCIÓN/PROTECCIÓN (CARRETERAS ESTATAL/EJECUTORIA/CIRCA)
- LÍNEA DE EDIFICACIÓN
- ZONA DE EXPROPIACIÓN

TRANSPORTES

- LÍMITE ZONA DE PROTECCIÓN
- LÍMITE DE EDIFICACIÓN
- DOMINIO PÚBLICO

OTRAS AFECCIONES

- PROTECCIÓN LÍNEA ELÉCTRICA DE ALTA TENSIÓN
- POZOS PARA EL ABASTECIMIENTO DE LA POBLACIÓN CON SU PROTECCIÓN
- ZONA DE ESTUDIO DE RUIDO Y VIBRACIÓN POR FFCC SUBTERRÁNEO
- SERVIDUMBRE ACCESO MAR PEATONAL
- SERVIDUMBRE ACCESO MAR TRÁNSITO RODADO

DOMINIO PÚBLICO MARÍTIMO

LEY 22/1988, DE 28 DE JULIO, DE COSTAS
REGLAMENTO GENERAL DE COSTAS(RD 876/2014, DE 10 DE OCTUBRE)

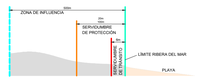

DOMINIO PÚBLICO HIDRÁULICO

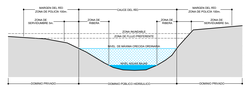

PROTECCIÓN AERONÁUTICA

SERVIDUMBRE AERONÁUTICA

CARRETERAS ESTATALES

LEY 37/2015, DE 29 DE SEPTIEMBRE, DE CARRETERA
REGLAMENTO DE CARRETERAS (RD. 1812/94



LE LINEA LIMITE DE EDIFICACIÓN
OP DOMINIO PÚBLICO
AEE ARISTA EXTERIOR DE LA EXPLANACIÓN
AEC ARISTA EXTERIOR DE LA CALZADA

*Excepcio ntemente, para mayor detalle consulte las Ordenanzas Generales y el Catálogo de Estado Actualizado de las RCE.

AP AUTOPISTA
AU AUTOVÍA
CC CARRETERAS CONVENCIONALES
CM CARRETERA DE DOBLE CALZADA
VS VÍAS DE SERVICIO
CCV CARRETERAS CONVENCIONALES CON LA CALZADA DE SENTIDO ÚNICO, DE CIRCULACIÓN O AUXILIAR CARRILES DE SERVICIO, INTERSECCIONES, VÍAS DE GIRO Y RAMALES

PROTECCIÓN CARRETERAS ESTATALES

(en metros)	N-232	N-340 N-340a	CN-22	AP-7
SERVIDUMBRE	8	8	25	25
AFECCIÓN	50	50	100	100
EDIFICACIÓN	25	50/25	50	50

CARRETERAS AUTONÓMICAS Y PROVINCIALES

LEY 6/1991, DE 27 DE MARZO, DE CARRETERAS
DE LA C.VALENCIANA

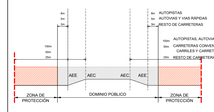

PROTECCIÓN CARRETERAS AUTONÓMICAS Y PROVINCIALES

(en metros)	CV-10	CV-140	CV-147	CV-149	CV-150
PROTECCIÓN	100	25	25	25	25
(en metros)	CV-16	CV-17	CV-18	CV-149	CV-151
PROTECCIÓN	50	50	50	50	50

FERROVIARIA

LEY 38/2015, DE 29 DE SEPTIEMBRE,DEL SECTOR FERROVIARIO



SUELO URBANO Y URBANIZABLE PORMENORIZADO

LE LINEA LIMITE DE EDIFICACIÓN
AEE ARISTA EXTERIOR DE LA EXPLANACIÓN
AEP ARISTA EXTERIOR DE LA PLATAFORMA

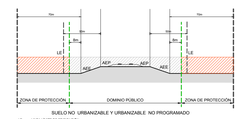

SUELO NO URBANIZABLE Y URBANIZABLE NO PROGRAMADO

LE LINEA LIMITE DE EDIFICACIÓN
AEE ARISTA EXTERIOR DE LA EXPLANACIÓN
AEP ARISTA EXTERIOR DE LA PLATAFORMA

DOMINIO PÚBLICO FERROVIARIO SUBTERRÁNEO

SUELO URBANO
SUELO URBANIZABLE

PLAN GENERAL DE ORDENACIÓN PORMENORIZADA

PLANO DE ORDENACIÓN: HOJA 9

SERIE G. AFECCIONES

ESCALA 1:2.000 — 100 — 0 20 40 60 80 100(m) — OCTUBRE 2022

EQUIPO REDACTOR

SERVICIOS TÉCNICOS MUNICIPALES

EXCM. AYUNTAMIENTO DE CASTELLÓ DE LA PLANA